




Erweiterte Fördergebietskulisse auf Basis des Raums mit besonderem Handlungsbedarf LEP 2013




Kartenlegende

-  Bayern
-  Regierungsbezirk
-  Kreisfreie Stadt, Landkreis

Maßstab

1:2.000.000



Raum mit besonderem Handlungsbedarf

-  Raum mit besonderem Handlungsbedarf nach Landesentwicklungsprogramm Bayern 2013
-  Raum mit besonderem Handlungsbedarf erweitert gemäß Ministerratsbeschluss 05.08.2014

Grundkarte Stand 01.01.2012

Quelle: Geobasisdaten
© Bayerische Vermessungsverwaltung
(www.geodaten.bayern.de)

Die Erweiterung des Raums mit besonderem Handlungsbedarf durch Ministerratsbeschluss vom 5. August 2014 umfasst nachfolgend aufgeführte Gemeinden:

Lkr. Altötting:

- Burgkirchen a.d.Alz
- Garching a.d.Alz
- Töging a.Inn

Lkr. Miesbach:

- Hausham

Lkr. Rosenheim:

- Kiefersfelden
- Oberaudorf

Lkr. Traunstein:

- Reit im Winkl
- Ruhpolding
- Schleching
- Traunreut
- Trostberg

Lkr. Weilheim-Schongau:

- Peißenberg

Lkr. Deggendorf:

- Außernzell
- Iggenbach
- Schöllnach
- Winzer

Lkr. Kelheim:

- Biburg
- Essing

Lkr. Straubing-Bogen:

- Haibach

Lkr. Bamberg:

- Bischberg
- Burgwindheim
- Ebrach
- Gerach
- Lauter
- Lisberg
- Memmelsdorf
- Oberhaid
- Rattelsdorf
- Schönbrunn i.Steigerwald
- Viereth-Trunstadt
- Zapfendorf

Lkr. Nürnberger Land:

- Feucht

Lkr. Aschaffenburg:

- Heigenbrücken
- Heimbuchenthal
- Heinrichsthal
- Mainaschaff
- Westerngrund
- Dammbach

Lkr. Kitzingen:

- Kitzingen
- Mainbernheim
- Sulzfeld a.Main

Lkr. Würzburg:

- Frickenhausen a.Main
- Hettstadt
- Holzkirchen
- Kleinrinderfeld
- Margetshöchheim
- Neubrunn
- Uettingen
- Leinach
- Winterhausen

Lkr. Augsburg:

- Scherstetten

Lkr. Dillingen a.d.Donau:

- Lutzingen
- Wittislingen

Lkr. Günzburg:

- Thannhausen

Lkr. Ostallgäu:

- Günzach

Lkr. Oberallgäu:

- Sonthofen

Kreisfreie Stadt:

- Kaufbeuren