



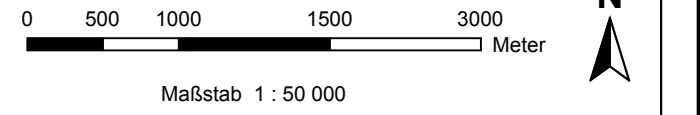


Anlage 6
(zu § 1 Abs. 3)

Lärmschutzbereich für den Flughafen Nürnberg

Übersichtskarte Nacht-Schutzzone

- Legende:**
-  Nacht-Schutzzone: $L_{Aeq\text{ Nacht}} \geq 55\text{ dB(A)}$ oder mindestens 6 Fluglärmereignisse mit einem $L_{Amax} \geq 57\text{ dB(A)}$ innen
 -  Nacht-Gebiet: $L_{Aeq\text{ Nacht}} \geq 55\text{ dB(A)}$
 -  Nacht-Gebiet: NAT ≥ 6 Fluglärmereignisse mit einem $L_{Amax} \geq 57\text{ dB(A)}$ innen
 -  Kurvenpunkte nach Anlage 3 zu § 1 Abs. 2



Projektion: UTM Zone 32, Ellipsoid GRS 80, Datum ETRS 89
 Kartengrundlage: DTK50
 Geobasisdaten: © Bayerische Vermessungsverwaltung (www.geodaten.bayern.de)
 Herausgeber: Bayerisches Staatsministerium des Innern, für Bau und Verkehr
 Stand: 13.02.2014