



REAKTIVIERUNG DER STRECKE GOTTESZELL – VIECHTACH UNTERSUCHUNG DES NACHFRAGEPOTENTIALS

München; Oktober 2011

1. Ziel der Untersuchung

1.1 Allgemeines

1991 wurde der Personenverkehr auf der eingleisigen, nicht elektrifizierten, Strecke Gotteszell-Viechtach eingestellt. Auf der Strecke gibt es zurzeit zwei Nutzungen. Zum einen führt die Regentalbahn AG regelmäßig Werkfahrten zu den Werkstätten der Regentalwerke RFG durch. Der Verein „Wanderbahn im Regental e.V.“ (WiR) organisiert an rund 30 Tagen Ausflugs- und Sonderfahrten. Nach eigenen Angaben werden jährlich rund 10.000 Fahrgäste überführt.

Sowohl der genannte Verein, als auch die betroffenen Gemeinden und Vertreter von touristischen Betrieben erhoffen sich von einem Personenverkehr auf der Strecke Gotteszell – Viechtach nicht nur ein verbessertes Angebot im öffentlichen Verkehr für die Anwohner, sondern auch zusätzliche Impulse für den Fremdenverkehr. Ein weiterer Aspekt ist der Erhalt der Arbeitsplätze im Ausbesserungswerk Viechtach.

Am 17. November 2009 wurde Wirtschaftsminister Martin Zeil (Bayerisches Staatsministerium für Wirtschaft, Verkehr, Technologie und Infrastruktur, StMWIVT) eine Unterschriftenliste für den Erhalt des Werkes in Viechtach und die Inbetriebnahme von Personenverkehr der Strecke Gotteszell-Viechtach überreicht. Als Entscheidungsgrundlage über die weitere Zukunft der Strecke wurde zunächst vereinbart, dass im Rahmen einer Potentialabschätzung der verkehrliche Nutzen untersucht wird.

Die Untersuchungen entsprechen dem Stand Mai 2010.

Die in Kapitel 6 beschriebenen Ergebnisse sind einer im Zeitraum August bis Oktober durchgeführten Studie entnommen. Die vollständigen Berichte der Untersuchungen wurden im Januar 2011 den Landratsämtern Regen und Freyung-Grafenau zur Verfügung gestellt.

1.2 Methodik der Untersuchung

Das StMWIVT hat die BEG gebeten, den verkehrlichen Nutzen einer Übernahme der Strecke Gotteszell-Viechtach in den Personenverkehr zu untersuchen. Grundlage der Nachfrageabschätzung nach dem Verkehrserzeugermodell bildet eine Analyse der Strukturdaten. Dabei wurden folgende Arbeitsschritte eingesetzt:

- Analyse der Einwohner- und Schülerzahlen, der Arbeitsplätze und des Fremdenverkehrspotentials im Untersuchungsgebiet.
- Abschätzung der Verteilung der Einwohner und der Arbeitsplätze in den Einzugsbereichen der Haltestellen (500m, 1.000m und 1.500m) in enger Abstimmung mit den Gemeindeverwaltungen.
- Analyse der Pendlerbeziehungen im Untersuchungsgebiet.
- Betrachtung besonderer Verkehrserzeuger, wie größere Arbeitgeber und die Außenstelle der FH Deggendorf in Teisnach.
- Abschätzung des SPNV-relevanten Schülerverkehrs durch das Landratsamt Regen.
- Arbeitsgespräche mit dem WiR.
- Streckenbesichtigung mit Vertretern der Regentalbahn AG.

1.3 Lage der Strecke im Netz und Untersuchungsraum

Gotteszell liegt auf dem Streckenabschnitt Deggendorf – Regen der KBS 905 (Plattling – Zwiesel – Bayrisch-Eisenstein).



Karte 1: Lage der Strecke Gotteszell-Viechtach in SPNV-Netz, Quelle: BEG.

Für die Untersuchung wurden die vorhandenen Haltestellen auf der Strecke in drei Kategorien eingeteilt:

1.) Bedienung im Zweistundentakt:

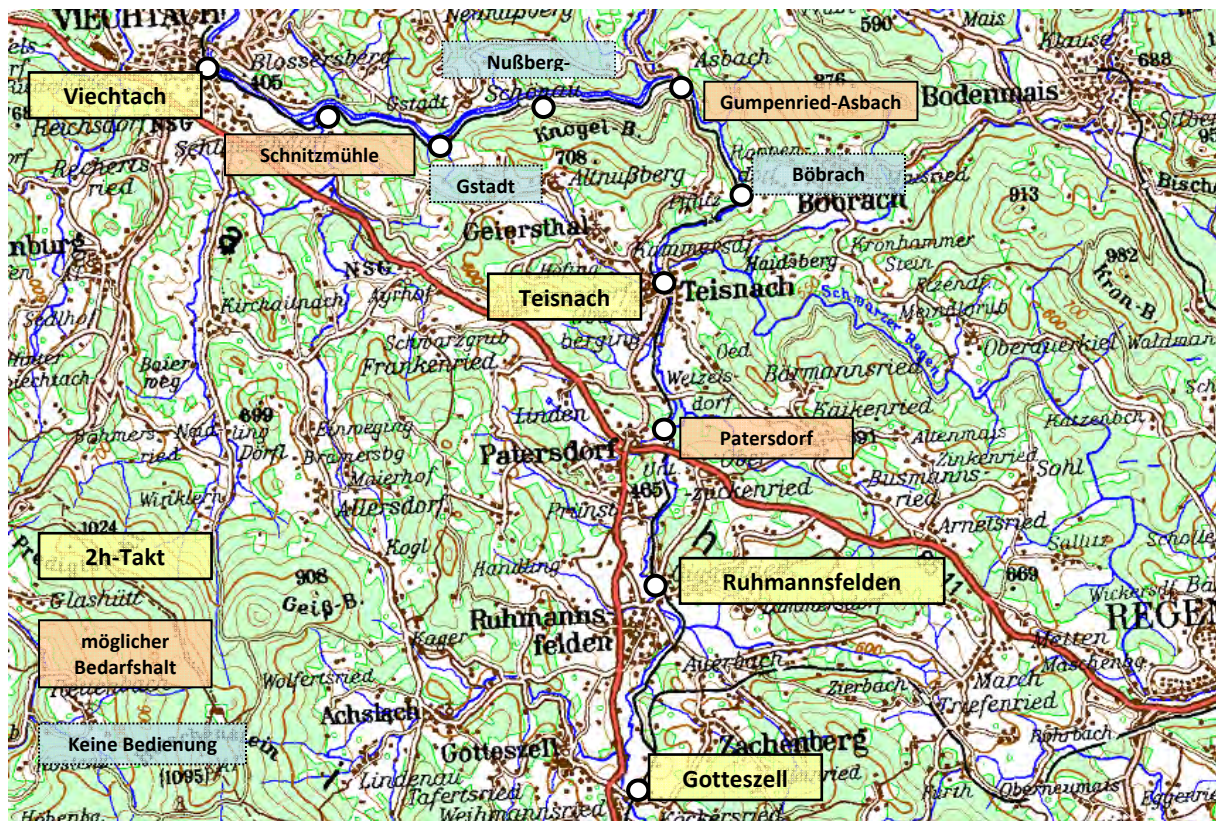
- Gotteszell, Ruhmannsfelden, Teisnach, Viechtach

2.) Option für Bedarfshalte für Freizeit- und Tourismusverkehre:

- Gumpenried-Asbach (Anlegestelle für Kanufahrten)
- Schnitzmühle (Adventure-Camp. Hotel und Restaurant)
- Patersdorf

3.) Keine Berücksichtigung

- Böbrach, Nußberg-Schönau, Gstadt



Karte 2 : Haltestellen der Strecke Goteszell - Viechtach Quelle: BEG.

2. Analyse der Haltestellen für den Regelbetrieb

2.1 Einwohner und Fremdenverkehr

Zur Abschätzung des Nachfragepotentials wurden u.a. die Einwohner im Einzugsbereich der Strecke Goteszell-Viechtach und das vorhandene Potential an Touristen untersucht.

Die ausführlichen Daten sind im Anhang dargestellt.

Tabelle 1 stellt die Summe dieser Daten den entsprechenden Werten für die sog. Zwieseler Spinne dar.

KBS, Streckenabschnitt	Einwohner	Gästeankünfte	Gästebetten	Übernachtungen
905 Goteszell – Bay. Eisenstein	29.000	104.000	6.602	509.000
906 Zwiesel - Grafenau	26.000	124.000	6.745	655.000
907 Zwiesel - Bodenmais	15.000	139.000	8.468	886.000
Goteszell - Viechtach	16.000	53.000	1.900	230.667

Tabelle 1: Einwohner und Fremdenverkehrspotential, gerundete Werte, Quelle: Gemeindedaten 2008, LfStuDV

Bei den Werten ist zu berücksichtigen, das Goteszell und Zwiesel mehrfach vorkommen. Bei einer Betrachtung der Werte fällt auf, dass die Gemeinden der Zwiesler Spinne deutlich höhere Gästeankünfte und Übernachtungen als die Gemeinden des Untersuchungsgebietes aufweisen. Dies ist bei einem Vergleich der berechneten Fahrgastzahlen mit den Bestandsdaten zu berücksichtigen.

Ein Anschluss der Gemeinden der Strecke Goteszell-Viechtach an den SPNV wird sicherlich auch die Attraktivität im Fremdenverkehr steigern, und damit das Fahrgastpotential erhöhen. Die Nachfrageeffekte sollten jedoch sehr vorsichtig bewertet werden. Um diesen Prozess zu

unterstützen wird auch eine deutliche Ausweitung der Fremdenverkehrsinfrastruktur (in der Tabelle ausgedrückt in „Gästebetten“) vonnöten sein. Sicherlich wird es im Bereich der Übernachtungen auch zu Verlagerungseffekten kommen, die sich möglicherweise für den Abschnitt Gotteszell-Viechtach positiv, für die vorhandenen Strecken auch negativ auswirken können.

2.2 Arbeitsplätze und Pendlerbeziehungen

	Einwohner			Arbeitsplätze		
	500m	1.000m	1.500m	500m	1.000m	1.500m
Viechtach	1.527	2.945	2.209	230	1.050	900
Teisnach	650	700	600	450	90	900
Ruhmannsfelden	466	1.142	756	keine Angaben		
Gotteszell	300	400	600	keine Angaben		

Tabelle 2: Einwohner und Fremdenverkehrspotential, gerundete Werte, Quelle: Gemeindedaten 2008, LfStuDV

Zusätzlich zur Verteilung der Einwohner wurde bei den betroffenen Gemeinden die Verteilung der Arbeitsplätze vor Ort abgefragt. Die Berücksichtigung der Pendlerdaten geben zum einen ergänzende Informationen über die Arbeitsplätze vor Ort und über die wichtigsten Quell- Zielbeziehungen in der Region.

	Einpendler	Auspendler
Viechtach	4.277	2.756
Teisnach	1.410	1.020
Ruhmannsfelden	453	708
Gotteszell	230	437

Tabelle 3: Pendlerbeziehungen, Agentur f. Arbeit, 2006

Die sehr hohe Anzahl an Einpendlern in die Gemeinde Viechtach und rund 2.000 Arbeitsplätze im Einzugsbereich von bis zu 1.500m Entfernung des Bahnhofs Viechtach bestätigt eine hohe Attraktivität der Gemeinde. Die wichtigsten SPNV-relevanten Pendlerbeziehungen zwischen dem Untersuchungsgebiet und der Region liegen in Richtung Deggendorf (350 Ein- und Auspendler), Regen (480 Ein- und Auspendler). Innerhalb der untersuchten Gemeinden gibt es knapp 600 Pendlerbewegungen.

Hinsichtlich der Arbeitsplatzentwicklung konnte sich Viechtach in den letzten Jahren positiv entwickeln.

2.2.1 FH Deggendorf, Außenstelle und Gründercampus in Teisnach

Eine besondere Dynamik kann in den nächsten Jahren für Teisnach erwartet werden. Für die FH Außenstelle in Teisnach wird bis 2013 erwartet, dass die Anzahl der Studenten auf rund 150 und die Anzahl der Mitarbeiter auf 30 steigen wird. Nach Angaben der FH Verwaltung wird der größte Teil dieser Studenten aus Deggendorf und Umgebung anreisen. Dieser Trend wurde bei der Prognoseabschätzung für den Halt Teisnach bereits berücksichtigt.

Im Gründercampus Teisnach wird der Zuzug von technologieorientierten Firmen geplant. Nach Auskunft der FH Deggendorf wird im Herbst 2010 bei ca 150 liegen und in den nächsten Jahren voraussichtlich auf 250 - 300 steigen. Die meisten Mitarbeiter werden im Landkreis Regen wohnen und wären interessiert, mit der Bahn anzureisen, etwa 30% wohnen in Deggendorf und Umgebung.

2.3 Allgemeiner ÖV und Schülerverkehre

Das vorhandene ÖV-Angebot sichert nur die Grundbedienung.

Für die ÖV-Anbindung des Untersuchungsraumes sind drei Linien relevant

- 4142 Viechtach – Teisnach – Gotteszell - Deggendorf
- 7025 Viechtach - Gotteszell (auch Schülerverkehr)
- 7123 Bodenmais - Teisnach-Bodemnais
- 7021 Böbrach – Viechtach (auch Schülerverkehr)
- 6195 Regen – Viechtach (auch Schülerverkehr)

Die Linie 4142 fährt beispielsweise werktags viermal von Viechtach Stadtplatz nach Gotteszell, Ortsmitte (Fahrzeit: 39 min). Eine Analyse des Busverkehrs lässt den Rückschluss zu, dass eine Verbesserung des öffentlichen Nahverkehrs durch eine bessere Busbedienung mit kürzeren Fahrzeiten und einem dichteren Angebot möglicherweise eine Alternative zur Schiene sein könnte. Im Rückschluss lässt sich auch feststellen, dass im Falle einer Reaktivierung der Strecke Gotteszell – Viechtach eine Konkurrenz durch den Busverkehr nicht zu befürchten ist. Das vorhandene Angebot könnte auch zu einer besseren Erschließung und Feinverteilung genutzt bzw. optimiert werden. Die aktuellen Fahrpläne der genannten Buslinien sind im Anhang beigefügt.

Bei einer Übernahme der Strecke Gotteszell – Viechtach in den Personenverkehr wird im Landratsamt Regen eine Überprüfung der Kosten hinsichtlich einer Verlagerung des Schülerverkehrs von den o. g. Buslinien auf die Schiene stattfinden. Nach einer ersten internen Abschätzung wird der Schülerverkehr auf der Schiene, abgesehen von der Strecke Gotteszell – Viechtach zwar insgesamt günstiger sein als der Busverkehr. In diesem Falle ist mit maximal rund 200 Schülern zu rechnen. Da jedoch von Viechtach Bahnhof zur Schule ein Buspendel eingerichtet wird, werden sich insgesamt die Kosten für den Schulträger nicht verringern.

Der momentan unterstellte Fahrplan berücksichtigt die Außenstelle der FH Deggendorf in Teisnach. Sollte der Fahrplan auf einen Schülerverkehr nach Viechtach umgestellt werden, wird eine SPNV-Anbindung an die FH-Außenstelle in Teisnach für die Studenten und Beschäftigten nicht mehr interessant sein. In diesem Falle müssten die im Kapitel 5 dargestellten Prognosewerte für den Halt Teisnach um mindestens 50 Ein- und Aussteiger reduziert werden.

2.4 Angebot IV

Die untersuchten Gemeinden sind durch die B85, B11 und St2136 an Gotteszell angeschlossen. Tabelle 4 stellt ausgewählte IV-Verbindungen dar.

Strecke	Entfernung IV	Zeit IV
Viechtach - Gotteszell	17,00 km	18 min
Teisnach - Gotteszell	9,83 km	11 min
Ruhmannsfelden - Gotteszell	3,05 km	3 min
Viechtach - Regen	23,29 km	26 min

Tabelle 4: Fahrzeiten IV, Quelle: NAVTEQ

3. Bedarfshalte

Im Rahmen einer Besprechung zur Infrastruktur der Strecke Gotteszell – Viechtach wurde mit Vertretern der Wanderbahn im Regental e.V., der Regentalbahn AG und dem StMWIVT abgestimmt, dass die Halte Schnitzmühle, Gumpenried-Asbach und Ruhmannsfelden möglicherweise als Bedarfshalte in Frage kommen.

Die Halte Schnitzmühle und Gumpenried-Asbach liegen landschaftlich sehr reizvoll im Tal zwischen einem Wald und dem schwarzen Regen und haben eine besondere Attraktivität für den Freizeitverkehr. Der Halt Schnitzmühle liegt in unmittelbarer Nähe eines Hotel- und Gastronomiebetriebes („Adventure Camp“ Schnitzmühle). Der Halt Gumpenried-Asbach erschließt eine Anlegestelle für Kanufahrten. Nach Aussage des Wanderbahnvereins nutzen regelmäßig Sportler die Ausflugsfahrten des WiR, per Bahn zu dieser Anlegestelle zu fahren und sich von Leihfirmen aus Viechtach die Boote per Auto dorthin bringen zu lassen. Bei schönem Wetter nutzen nach eigenen Aussagen bis zu 500 Personen die drei Zugpaare zwischen Gotteszell und Viechtach.

Der Halt Patersdorf erschließt auch noch zusätzliche Potentiale der Gemeinde Patersdorf.

4. Betriebskonzept und Fahrzeiten

Es wird vorgeschlagen, zwischen Gotteszell und Viechtach Regionalzüge im 2-Stunden-Takt einzusetzen. Die Fahrzeiten sind so gelegt, dass sich in Gotteszell von/nach Deggendorf sehr günstige Übergangszeiten von unter 5 Minuten und von/nach Regen erträgliche Übergangszeiten von etwa 15 Minuten ergeben. Daraus resultieren in Gotteszell Abfahrten jeweils zur Minute 35 und und Ankünfte jeweils zur Minute 15. Morgens sind entsprechend dem Fahrplan der Hauptstrecke Taktanpassungen vorgesehen. Für den Zugbetrieb reicht eine Zuggarnitur aus.

Das vom WiR vorgeschlagene vorgelegte Betriebskonzept erscheint unter den gegebenen Randbedingungen plausibel. Lediglich in den Tagesrandlagen morgens und abends wären geringfügige Anpassungen um jeweils einige wenige Minuten vorzuschlagen.

Da mit dem Wettbewerbsprojekt "Regionalzüge Ostbayern" die Fahrplanlagen auf der Strecke Plattling - Zwiesel unverändert beibehalten werden sollen, sind auch beim Fahrplanvorschlag für die Strecke Gotteszell - Viechtach keine weiteren Anpassungen erforderlich.

Es ist davon auszugehen, dass zwischen Viechtach und Gotteszell Regio-Shuttle der Waldbahn-Bauart eingesetzt werden. So können problemlos Waldbahn-Triebwagen, die von und zur Werkstatt in Viechtach überführt werden müssen, zwischen Viechtach und Gotteszell an den planmäßigen Zug angehängt werden oder, wenn Überführungen in beide Richtungen anstehen, alleine als Planzug verkehren

5. Berechnungsergebnisse

5.1 Vorgehensweisen bei den Berechnungen

- Abschätzung der Verteilung der Einwohner und der Arbeitsplätze in den Einzugsbereichen der Haltestellen (500m, 1.000m und 1.500m) in enger Abstimmung mit den Gemeindeverwaltungen.
- Analyse der Pendlerbeziehungen im Untersuchungsgebiet.
- Betrachtung besonderer Verkehrserzeuger, wie größere Arbeitgeber und die Außenstelle der FH Deggendorf in Teisnach.
- Abschätzung des SPNV-relevanten Schülerverkehrs durch das Landratsamt Regen.

Bei der Berechnung wurde auf das seit rund 15 Jahren angewandte BEG-Modell zurückgegriffen. In den Jahren 2008 und 2009 wurde durch eine Zählung und Befragung unsere Methodik überprüft. Dabei wurden bei 23 seit 1996 eingerichteten Regionalzughaltes in Bayern mit einer Zählung- und Befragung die Prognosewerte überprüft. Die grundlegende Methodik (Pendlerverflechtungen geben die wichtigsten Verkehrsbeziehungen vor, Modal Split-Werte von 5% bis 15%) hat sich dabei als plausibel bestätigt.

Spezielle Verkehrserzeuger, wie z.B. den Schülerverkehr oder die FH Außenstelle oder der Gründercampus in Teisnach haben wir zusätzlich zu der Auswertung der allgemeinen Strukturdaten analysiert.

Die Grundlage der Berechnungen bilden die analysierten Strukturdaten (siehe Kap. 2.2). Als Basis für die Verkehrsverflechtungen (Quell- Zielbeziehungen) werden die Pendlerdaten auf Gemeindeebene herangezogen. Diejenigen Verkehrsbeziehungen, die mit dem SPNV durchgeführt werden können, werden mit Modal-Splitwerten (Modal Split = Verkehrsmittelwahl) zwischen 5% und 15% bewertet. Die Modal Splitwerte richten sich nach dem Einzugsbereich zum Bahnhof (bis 1.000m: 15%, bis 2.000m 10%, über 2.000m 15%).

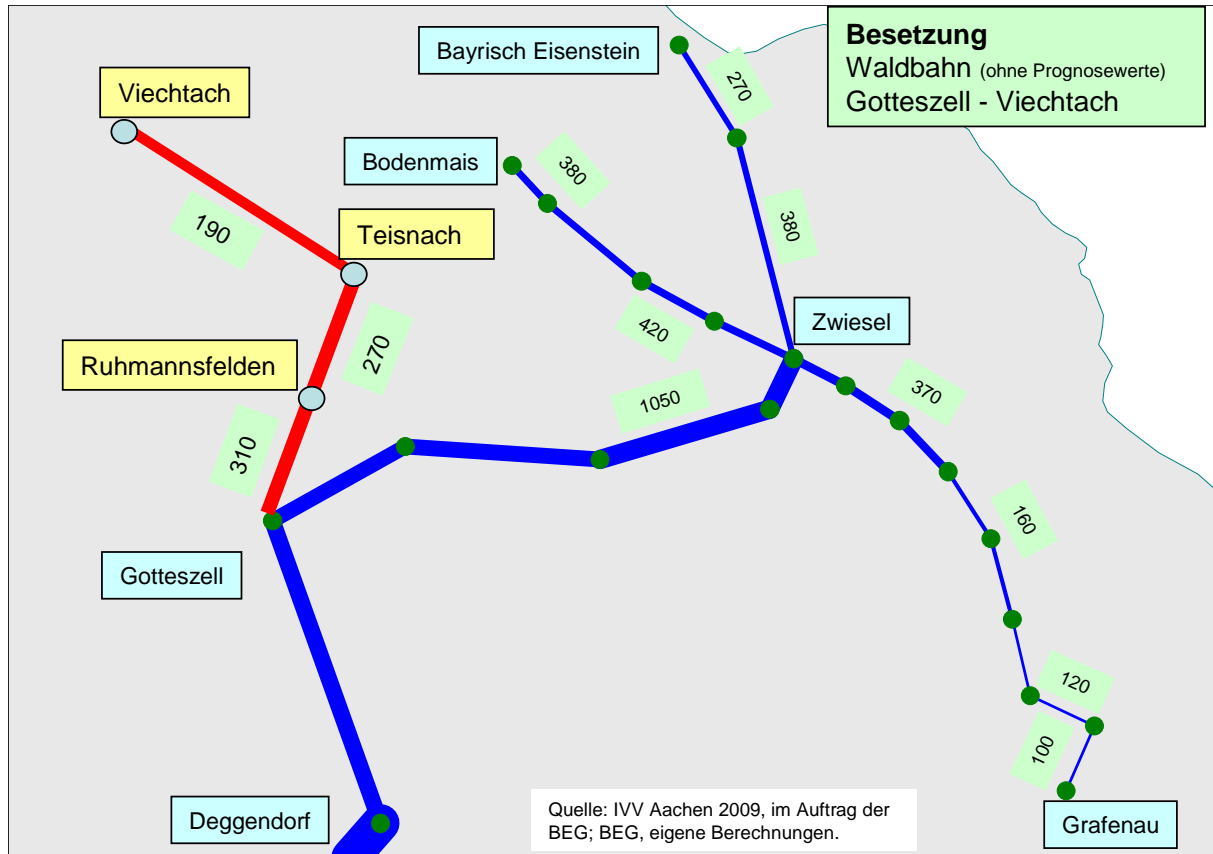
Die Schülerverkehre haben wir separat betrachtet (Kap. 2.3).

Die Tabelle in 5.2. fasst die von uns berechneten Ein- und Aussteiger zusammen. Die Karte 3 weist zusätzlich zum Vergleich die die Nachfragewerte der Waldbahn aus.

5.2. Berechnungsergebnisse

	Ein- und Aussteiger
Viechtach	190
Teisnach	150
Ruhmannsfelden	100
Gotteszell*	90

*Tabelle 5: Ergebnis, Prognoseabschätzung BEG
* Umsteigebeziehungen nicht berücksichtigt.*



Karte 3: Nachfrage Gotteszell-Viechtach und Waldbahn, Quelle: BEG (Prognose), DB Regio (RES 2009)

In Karte 2 sind die Ergebnisse der BEG-internen Abschätzung dargestellt. Gleichzeitig enthält die Karte Nachfragedaten der Waldbahn (MoFr, 2009).

Insgesamt wurde für den Streckenabschnitt ein Reisendenaufkommen von rund 460 Ein- und Aussteigern ermittelt.

Wie in Kapitel 2.21 dargestellt, ist für den Halt Teisnach die geplante Entwicklung der FH Außenstelle in Teisnach mit berücksichtigt.

6. Nachfrageeffekte durch Einführung des Gästeservice Umweltticket (GUTi)

Die Nachfrageabschätzung einer Reaktivierung der Strecke Gotteszell – Viechtach konnte mögliche Auswirkungen des Gästeservice-Umwelt-Ticket (GUTi) auf die zu erwartende Nachfrage nicht berücksichtigen, da dieses Ticket erst ab Mai 2010 in verschiedenen Gemeinden eingeführt wurde.

Im Auftrag der BEG hat die Firma IVV Aachen im Zeitraum August bis Oktober 2010 eine empirische Untersuchung durchgeführt, um die Nachfrageeffekte auf das SPNV-Angebot der Waldbahn abzuschätzen. Daraus können auch Rückschlüsse auf die Prognoseabschätzung zur Strecke Gotteszell – Viechtach gezogen werden.

Die Untersuchungsmethodik und eine Abschätzung der Nachfragewirkung des GUTi auf den SPNV sind im Anhang enthalten.

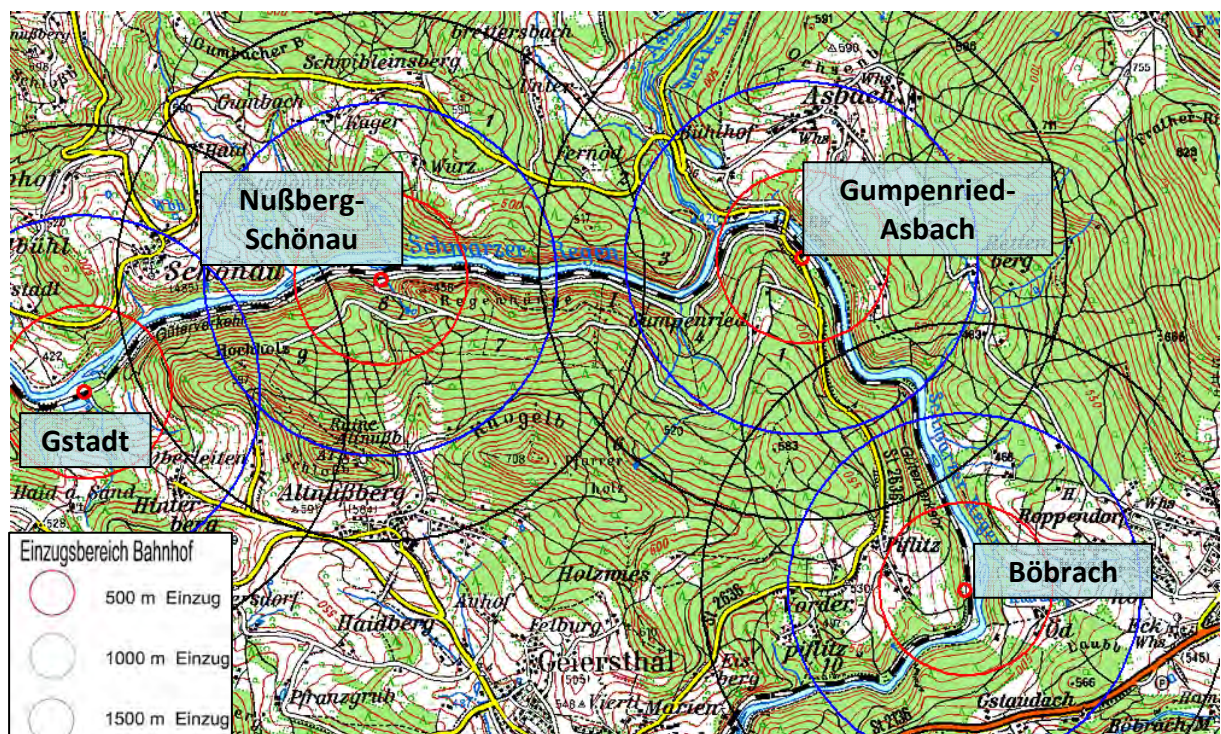
IVV kommt bei der Untersuchung zu dem Ergebnis, dass der Mehrverkehr durch GUTi je nach Strecke zwischen 6% und rund 20% liegt.

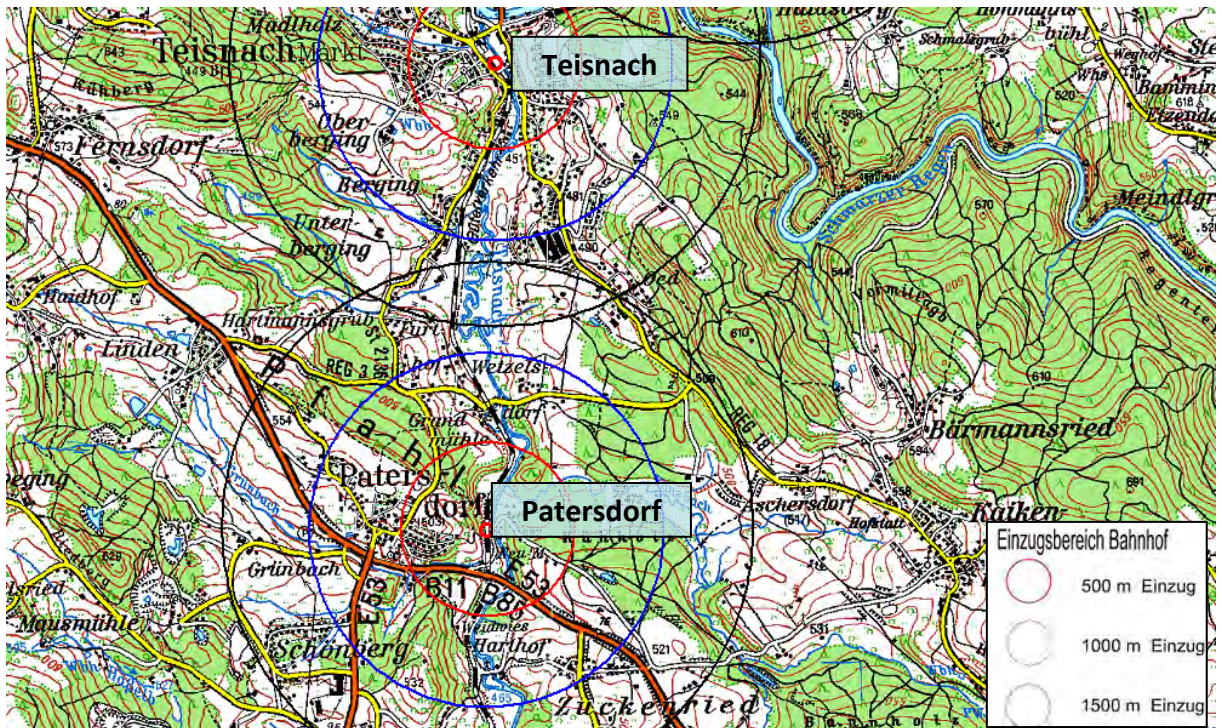
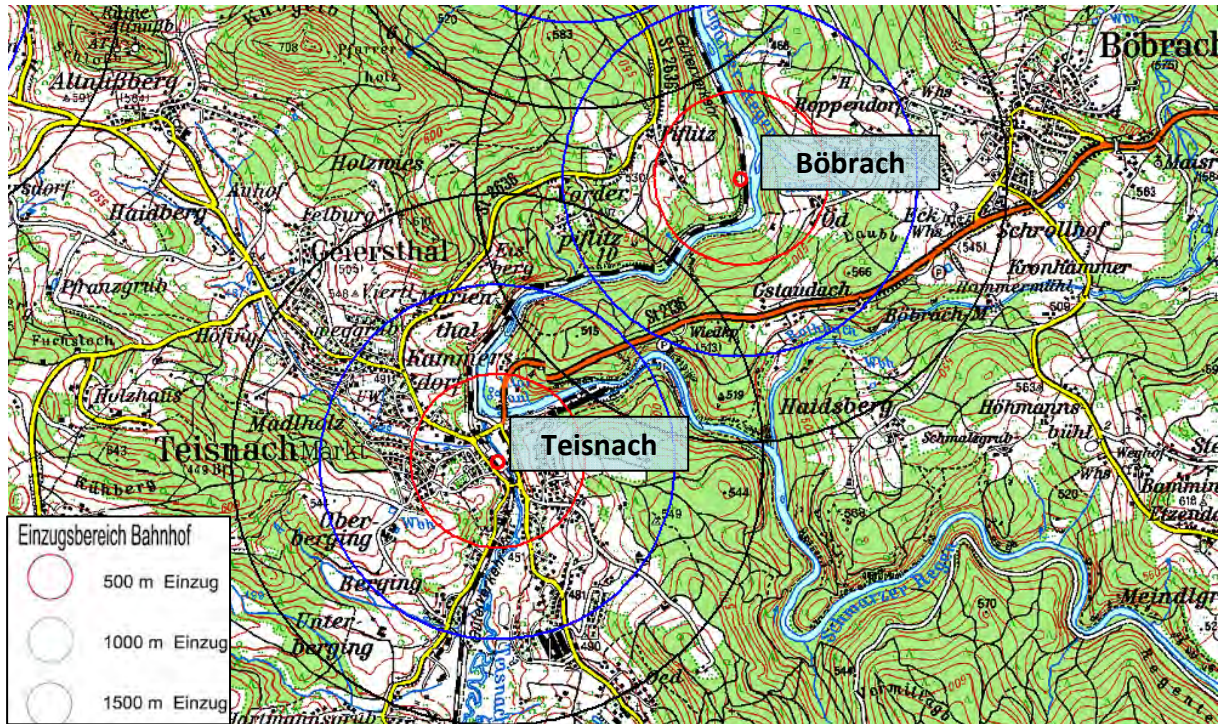
Für die Abschätzung des Fahrgastpotentials der Strecke Gotteszell – Viechtach würde es bedeuten, dass sich die maximale Querschnittsbelastung (Gotteszell – Ruhmannsfelden) auf rund 370 erhöhen.

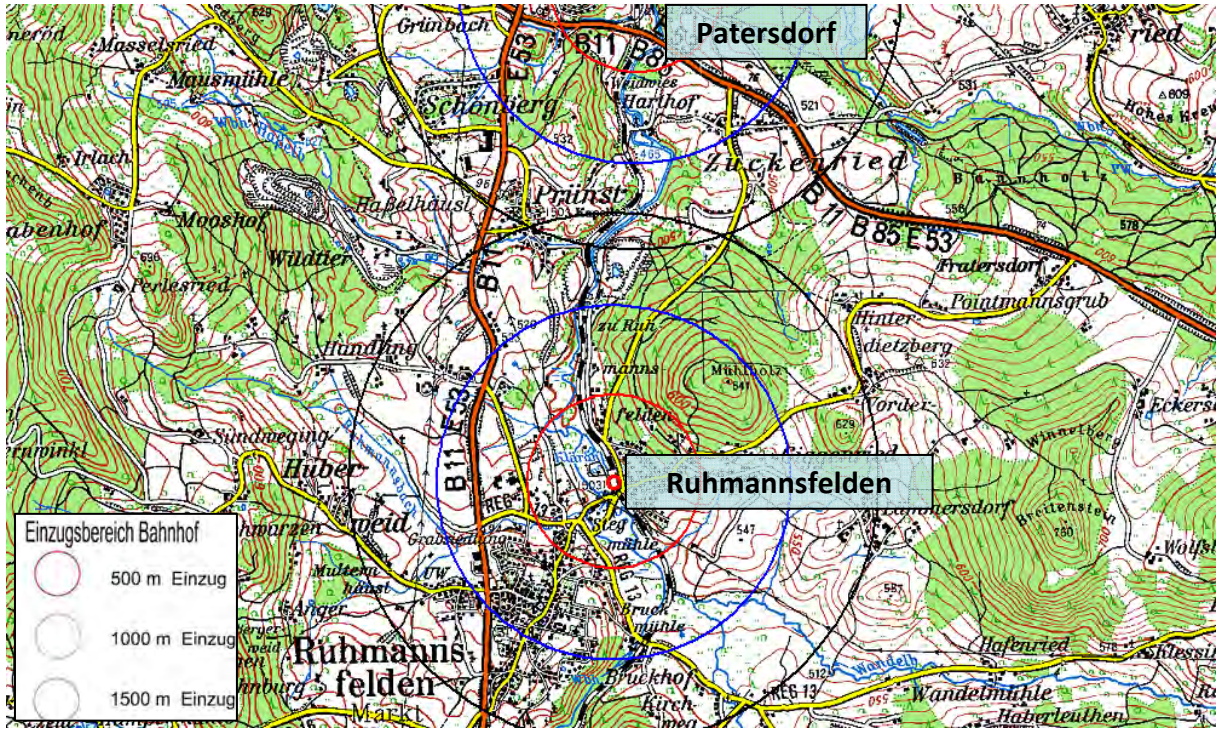
ANLAGE 1 TABELLE STRUKTURDATEN

		Fremdenverkehr		
Halt; Gemeinde	EW 08	Angebote Gästbetten im Juni	Gästeankünfte	Gästeüber nachtungen
905				
Bayerisch Eisenstein	1.068	1.769	20.951	107.327
Lindberg (Halt: Ludwigsthal)	2.410	1.022	23.442	81.886
Zwiesel	10.012	2.620	40.678	249.106
Regen (Halte: Regen, Bettmannsäge)	11.985	1.006	15.649	56.347
Zachenberg (Halt: Triefenried)	2.138	108	3.048	11.496
Gotteszell	1.277	77	443	2.795
	28.890	6.602	104.211	508.957
906				
Zwiesel (Halte: Zwiesel, Lichtenthal, Zwieselau)	10.012	2.620	40.678	249.106
Frauenau	2.855	752	13.247	61.588
Spiegelau (Halte: Spiegelau, Klingenbrunn)	4.019	1.471	26.214	137.386
Grafenau (Halte: Großarmschlag, Rosenau, Grafenau)	8.728	1.902	43.811	207.073
	25.614	6.745	123.950	655.153
907				
Zwiesel	10.012	2.620	40.678	249.106
Langdorf (Halte: Böhmhof, Langdorf, Außenried)	2.018	526	8.577	46.673
Bodenmais	3.338	5.322	89.328	589.959
	15.368	8.468	138.583	885.738
Gotteszell - Viechtach				
Gotteszell	1.277	77	443	2.795
Ruhmannsfelden	2.086	59	701	3.469
Teisnach	2.968	136	3.786	21.704
Viechtach	8.444	1.410	44.959	191.426
	14.775	1.682	49.889	219.394

ANLAGE 2 EINZUGSBEREICHE









4142 **Viecht.- Teisn.- Gotteszell - Grafing - Deggendorf**

↓4142

Verkehrsgemeinschaft Landkreis Deggendorf VLD

Omnibus Seitz GmbH, Bahnhofstr. 1, 94539 Grafing, ☎ 0991/26746 Omnibusverkehr Seitz GmbH, Viechtacher Str. 8, 94239 Ruhmannsfelden, ☎ 09929/95910
Geschäftsstelle der VLD, Stadtfeldstraße 8, 94469 Deggendorf, ☎ 0991 / 37198-3, Fax: 0991 / 37198-50, E-Mail: Deggendorf@rbo.de, Internet: www.vld-online.de
Gültig ab 15.09.2009

Am 24. 31. XII und Faschingsdienstag letzte Fahrt um 13.17 Uhr ab Deggendorf.

Zwischen Gotteszell und Deggendorf gelten die Tarifbestimmungen der Verkehrsgemeinschaft Landkreis Deggendorf (VLD)

Fahrtnummer	Montag - Freitag							Samstag
	4142 001	4142 015	4142 003	4142 009	6195 018	4142 017	4142 019	4142 007
Verkehrsbeschränkungen								S120 NHS
Anmerkungen	02			S15,02,00,00				
Viechtach, Stadtplatz		6:40		7:55	12:00		15:35	6:40
Viechtach, Tankstelle Krah		6:41		7:56	12:01		15:36	6:41
Viechtach, Schulzentrum		7:11					15:38	
Schlätzendorf, Bundesstraße		6:43		7:57	12:03		15:39	6:43
Eging, Abzw		6:44		8:00	12:04		15:40	6:44
Ayrhof, Bundesstraße		6:48		8:02	12:01		15:44	6:48
Fernsdorf, Post		6:50		8:04	12:12		15:46	6:50
Frankenried, Abzw		6:51		8:05	12:13		15:47	6:51
Linden, Gh, Linden		6:52		8:05	12:14		15:48	6:52
Unterberg				12:15			15:49	6:53
Berging, Staatsstraße				8:07	12:16		15:50	6:54
Teisnach, Busbahnhof		7:00	8:15	8:18	12:20		15:54	7:00
Berging, Staatsstraße		7:02	8:16		12:22		15:56	7:02
Unterberg		7:03	8:17	8:06	12:23		15:57	7:03
Furthof, Metzgerei Wirrer		7:04	8:18		12:24		15:58	7:04
Patersdorf, Ort		7:05	8:20		12:25		16:00	7:05
Buchsen, Gh		7:06	8:21		12:26		16:01	7:06
Prünst (B11)		7:08	8:23		12:28		16:03	7:08
Bullenhof (B11)		7:09	8:24		12:29		16:05	7:09
Ruhmannsfelden, B11	6:10	7:10	8:29		12:34		16:08	7:10
Stöckelhorz		7:11						
Achslach, Sparkasse		6:49	8:20					
Gotteszell, Sägmühle		7:04						
Gotteszell, Ortsmitte	6:12	7:05	8:33	12:38			16:13	7:12
Gotteszell, Kreuzung			7:13	8:36	12:39		16:14	7:12
Gotteszell, Batzenberg	6:13	7:08	8:36	12:39			16:14	7:12
Grub, Abzw	6:14	7:09	8:37	12:41			16:14	7:13
Dating (B11)			8:39	12:44			16:17	
Dating, Gh Falter	6:15	7:14						7:15
Endbogen, Abzw	6:16	7:15						7:16
Dessenbach	6:17	7:16						7:17
Graßlingsberg	6:18	7:17						7:18
Gegenberg, Abzw	6:18	7:18						7:18
Grafing (B11)			8:43				16:20	
Grafing, Gh Krönauer	6:20	7:20			12:50	15:15		7:25
Arzling	6:21	7:21			12:51	15:16		7:26
Arzling (B11)		7:20	8:45				16:23	
Wühn, Abzw	6:22	7:22	8:47	12:52	15:17	16:25		7:28
Schreinermitzle	6:22	7:22	8:48	12:54	15:19	16:27		7:29
Tiefenbach	6:23	7:23	8:49	12:54	15:19	16:27		7:29
Kandlach	6:24	7:24	8:50	12:55	15:21	16:28		7:31
Oberkandlach, Abzw	6:25	7:25	8:51	12:57	15:23	16:29		7:32
Deggendorf, Fa. Eberweiser	6:27	7:28	8:53	12:59	15:24	16:31		7:33
Deggendorf, REAL	6:28	7:29	8:54	12:59	15:24	16:31		7:33
Deggendorf, Stadtpark	6:29	7:32	8:55	13:00	15:25	16:32		7:34
Deggendorf, Ecker/Martin Kirche	6:32	7:33	7:35					
Deggendorf, Hauptbahnhof	6:43	7:38	7:37	8:57	13:02		16:34	7:37
Deggendorf, Angermühle		7:42	7:39	8:59	13:04		16:39	
Deggendorf, Busbahnhof	6:40	7:45	7:44	9:02	13:07	15:30	10:40	7:44


Fahrtnummer	Montag - Freitag										Samstag
	4142 002	4142 004	4142 006	4142 008	4142 012	4142 020	4142 014	4142 018	6195 013	4142 022	4142 010
Verkehrsbeschränkungen	64		S			S					
Anmerkungen						02	02				
Deggendorf, Busbahnhof	7:45	11:00	12:30	13:15	13:17	15:18	16:15	17:15		18:15	13:15
Deggendorf, Angermühle		11:02	12:32	13:17	13:19	15:20	16:17	17:17		18:17	13:17
Deggendorf, Hauptbahnhof	7:50	11:03	12:34	13:21	13:23	15:23	16:20	17:20		18:20	13:20
Deggendorf, Ecker/Martin Kirche			12:35	13:22	13:23	15:24	16:21	17:21			13:21
Deggendorf, Stadtpark	7:52	11:05	12:37	13:25	13:24	15:25	16:22	17:22		18:22	13:22
Deggendorf, REAL	7:53	11:06	12:38	13:26	13:25	15:26	16:23	17:23		18:23	13:23
Deggendorf, Fa. Eberweiser	7:53	11:06	12:39	13:27	13:26	15:26	16:23	17:23		18:23	13:24
Oberkandlach, Abzw	7:54	11:07	12:40	13:28		15:28	16:25	17:25		18:24	13:25
Kandlach	7:55	11:08	12:41	13:29		15:29	16:26	17:26		18:25	13:26
Tiefenbach	7:56	11:09	12:42	13:31		15:30	16:27	17:27		18:27	13:28
Schreinermitzle	7:58	11:09	12:44	13:32		15:30	16:27	17:27		18:27	13:28
Wühn, Abzw	7:58	11:11	12:45	13:33		15:32	16:30	17:30		18:30	13:31
Arzling (B11)	8:00	11:14				15:35	16:32	17:32			13:32
Arzling		11:15	12:48	13:34							13:33
Grafing, Gh Krönauer		11:16	12:50	13:36							13:34
Grafing (B11)	8:02					15:36	16:33	17:33		18:33	
Gegenberg, Abzw		11:18		13:38							13:37
Graßlingsberg		11:18		13:39							13:38
Dessenbach		11:18		13:40							13:39
Endbogen, Abzw		11:20		13:41			17:36				13:40
Dating, Gh Falter		11:21		13:42			17:37				13:41
Grub, Abzw	8:08	11:25		13:45		15:41	16:38			18:38	
Gotteszell, Bnf						15:43	16:40	17:40		18:40	13:44
Gotteszell, Batzenberg		11:29		13:47		15:48	16:45	17:42		18:42	13:50
Gotteszell, Kreuzung	8:10					15:48	16:45	17:42		18:40	13:50
Gotteszell, Ortsmitte		11:29		13:49		15:49	16:44	17:43		18:42	13:50
Gotteszell, Sägmühle				13:50							
Achslach, Sparkasse				14:00							
Ochsenberg	8:11			13:38							
Ruhmannsfelden, B11	8:13	11:31		13:42		15:51	16:49	17:45		18:45	13:51
Bullenhof (B11)	8:14	11:32		13:44		15:51	16:49	17:46		18:46	13:52
Prünst (B11)	8:15	11:33		13:47				17:47		18:47	13:53
Buchsen, Gh	8:16	11:34		13:49				17:48		18:48	13:54
Patersdorf, Ort	8:17	11:35		13:51				17:50	17:56	18:50	13:55
Furthof, Metzgerei Wirrer	8:18	11:36		13:53				17:51	17:55	18:51	13:56
Unterberg	8:19	11:37		13:54				17:52		18:52	13:57
Berging, Staatsstraße	8:20	11:37		13:55				17:53		18:53	13:57
Teisnach, Busbahnhof	8:21	11:39		13:58				17:55	17:51	18:55	13:59
Berging, Staatsstraße	8:22	11:40		13:59				17:56	17:53	18:56	14:00
Unterberg	8:23	11:41		14:00				17:54	17:57	18:57	14:01
Linden, Gh, Linden	8:25	11:43		14:05				17:58	18:58	19:05	14:08
Frankenried, Abzw	8:26	11:44		14:06				17:59	18:59	19:04	14:04
Fernsdorf, Post	8:27	11:45		14:07				18:00	19:00	19:05	14:05
Ayrhof, Bundesstraße	8:28	11:46		14:09				18:02	19:02	19:07	14:07
Eging, Abzw	8:31	11:49		14:12				18:04	19:04	19:10	14:10
Schlätzendorf, Bundesstraße	8:33	11:51		14:16				18:06	19:06	19:14	14:14
Viechtach, Schulzentrum	8:34			14:17							
Viechtach, Tankstelle Krah	8:35	11:53		14:18				18:08	19:08	19:16	14:16
Viechtach, Stadtplatz	8:37	11:55		14:19				18:10	19:10	19:17	14:17

S120 Mo-Do an Schullagen
NHS nicht an Heiligabend und
Silvester
02 laßt Haltestellen in anderer
Reihenfolge an

S15 Zubringer Achslach nach
Gotteszell mit Kleinbus

021 Bus VU Wenf nach Regen, in
Teisnach Busbahnhof in
Richtung Deggendorf
umsteigen
64 nur Montag

S 22 nur an Schullagen
in Richtung Viechtach in
Patersdorf umsteigen, Linie
6155 Bus hält nur zum Aussteigen

7123  **Bodenmais – Teisnach – Bodenmais** → **7123**

Bodenmaier Verkehrsbetrieb Johann Wenzl, 9209924/7015
Gültig ab 09.12.07

An Sonn- und Feiertagen kein Verkehr

Am 24.12., 31.12. und Faschingsdienstag letzte Fahrt um 12.00 Uhr

An Samstagen kein Verkehr

	Montag – Freitag						Montag – Freitag					
	7123	7123	7123	7123	7123		7123	7123	7123	7123	7123	
Fahrtnummer	021	022	023	027	029		Fahrtnummer	002	004	006	008	010
Verkehrsbeschränkungen							Verkehrsbeschränkungen	S	F			
Anmerkungen							Anmerkungen					
Bodenmais, Rathaus/Bahnhof	6:35	8:00	12:00	16:10	16:50	Teisnach, Busbahnhof	8:25	14:00	14:16	16:20	18:00	
Bodenmais, Joska Werk 2	6:36	8:01	12:01	16:11	16:51	Gätschdäch	8:24	14:01	14:16	16:21	18:01	
Bodenmais, Teisnacher Straße	6:37	8:02	12:02	16:12	16:52	Schrothof/Eck, Abzw	8:26	14:02	14:17	16:22	18:02	
Bodenmais, Köttinghammer	6:39	8:04	12:04	16:14	16:54	Börsach, Rathaus	8:28	14:04	14:19	16:24	18:04	
Bodenmais, Sternhammer	6:40	8:06	12:06	16:16	16:56	Maisried, Abzw	8:29	14:05	14:20	16:25	18:05	
Maisried, Abzw	6:41	8:08	12:08	16:18	16:58	Bodenmais, Sternhammer	8:32	14:07	14:22	16:26	18:06	
Börsach, Rathaus	6:42	8:11	12:11	16:22	16:55	Bodenmais, Köttinghammer	8:33	14:10	14:25	16:27	18:07	
Schrothof/Eck, Abzw	6:43	8:13	12:13	16:59		Bodenmais, Teisnacher Straße	8:34	14:12	14:26	16:29	18:08	
Gätschdäch	6:44	8:15	12:15	17:00		Bodenmais, Joska Werk 2	8:35	14:14	14:27	16:31	18:09	
Teisnach, Busbahnhof	6:50	8:17	12:17	17:03		Bodenmais, Rathaus/Bahnhof	8:36	14:16	14:30	16:33	18:10	
Anschluß nach Regen, Viechtach, Deggendorf						Anschluß nach Kötzing, Ambrück						

S nur an Schultagen F in den Ferien und an schulfreien Tagen



6195 * **Regen – Teisnach – Viechtach** → **6195**

RBO Regionalbus Ostbayern GmbH,
Niederlassung Süd, Außenstelle Regen, Bahnhofplatz, 94209 Regen
☎ 09921 / 5938, Fax: 09921 / 7720, E-Mail: Regen@rbo.de, Internet: www.rbo.de
Gültig ab 01.11.2009

An Heiligabend und Silvester Verkehr wie Samstag

An Wochenfeiertagen kein Verkehr

Am Faschingsdienstag Verkehr wie Samstag

Fahrnummer	Montag – Freitag								Samstag		
	6195 001	6195 003	6195 025	6195 017	6195 019	6195 005	6195 011	6195 013	6195 015	6195 021	6195 023
Verkehrsbeschränkungen	F	S	S	S	F						
Anmerkungen				99	99	99	99	99	99		
Regen, Bahnhof/Busbahnhof	6 32		7 07	9 20	13 10	13 10	15 40	17 20	18 20	8 15	13 10
Regen, Realschule					13 00						
Regen, Stadtplatz		7 05		9 25	13 05	13 13			18 15		
Regen, Rusestraße	6 33	7 06		9 26	13 14	13 14	15 43	17 25	18 21	8 17	13 12
Oleumbrücke	6 34	7 07		9 27	13 15	13 15	15 46	17 27	18 23	8 18	13 13
Obermitterdorf	6 36	7 09		9 29	13 17	13 17	15 48	17 29	18 25	8 19	13 14
March, Abzw	6 39	7 11		9 31	13 19	13 19	15 50	17 32	18 28	8 21	13 16
March, Abzw Berghäuser					13 20	13 20	15 52	17 33	18 29	8 22	13 17
March, Post					13 22	13 22	15 54	17 35	18 30	8 24	13 19
Triefenried, Bahnhof					13 26		15 58		18 32		
Triefenried, Ort					13 28		16 00		18 32		
Ametsried, BWH	6 43	7 14		9 34	13 40	13 26	16 05	17 40	18 35	8 27	13 22
Aden, Abzw					13 33						
Sohl					13 36						
Busmannsried	6 44	7 15		9 35	13 42	13 27	16 07	17 40	18 36	8 28	13 23
Trendmühle	6 45	7 16		9 36	13 43	13 28	16 08	17 41	18 37	8 29	13 24
Kalkenried	6 47	7 20		9 37	13 45	13 30	16 10	17 43	18 40	8 30	13 25
Hofstatt	6 49		7 21	9 38	13 47	13 31	16 12	17 44	18 40	8 31	13 26
Aschersdorf	6 50		7 22	9 39	13 48	13 32	16 13	17 45	18 41	8 32	13 27
Od bei Teisnach	6 51		7 23	9 40	13 49	13 33	16 14	17 46	18 42	8 33	13 28
Teisnach, Fa. Rohde u. Schwarz	6 52		7 24	9 41	13 50	13 34	16 15	17 47	18 43	8 34	13 29
Teisnach, Muhl-Kaiser-Weg	6 53		7 25	9 42	13 51	13 35	16 16	17 48	18 44	8 35	13 30
Teisnach, Busbahnhof	6 55		7 26	9 44	13 53	13 37	16 18	17 50	18 45	8 36	13 31
Teisnach, Busbahnhof	6 57		7 28	9 45	13 55	13 38	16 19	17 51		8 38	13 33
Kammersdorf, Gh. Gierl				9 46	13 59	13 42					
Geiersthal, Kirche					13 57	13 40					
Berging, Staatsstraße	6 58	7 24			14 05	13 45	16 20	17 53		8 40	13 35
Unterberging	6 59	7 25			14 06	13 46	16 21	17 54		8 41	13 36
Furthol, Metzgerei Wirrer	7 00	7 26			14 07	13 47	16 22	17 55		8 42	13 37
Paltersdorf, Ort	7 03	7 28	7 30		14 09	13 49	16 24	17 56		8 44	13 39
Linden, Gh. Linden	7 06	7 30	7 34		14 12	13 51	16 26	17 58		8 47	13 42
Frankenried, Abzw	7 07	7 31	7 35		14 13	13 52	16 27	17 59		8 48	13 43
Fernsdorf, Post	7 08	7 33			14 14	13 53	16 29	18 00		8 49	13 44
Aynhof, Bundesstraße	7 12		7 37	9 51	14 16	13 55	16 31	18 02		8 51	13 46
Eging, Abzw	7 13	7 37	7 38	9 52	14 18	13 57	16 33	18 04		8 53	13 48
Schlätzendorf, Bundesstraße	7 15	7 38	7 39	9 53	14 20	13 59	16 36	18 06		8 55	13 50
Viechtach, Schulzentrum	7 20	7 40	7 42								
Viechtach, Tankstelle Kraih	7 22	7 42	7 44		14 22	14 01	16 39	18 08		8 57	13 52
Viechtach, Stadtplatz	7 25	7 45	7 47	9 57	14 23	14 03	16 45	18 10		8 59	13 55
Viechtach, Krankenhaus	7 30		7 50			14 08					

F in den Feiertagen und an schulfreien Tagen 99 fährt Haltestellen in anderer Reihenfolge an 99/99 Anschluss aus Zwiesel Bei Fahrt 011 werden Hst. Kammersdorf und Geiersthal nur bei Bedarf angefahren 4 Bus hält nur zum Aussteigen
S nur an Schultagen 99/99 fährt Haltestellen in anderer Reihenfolge an 14.20 Uhr zum Krankenhaus, ab Stadtplatz mit Linie 6093/012



Wir bewegen das Bahnländ Bayern

6195 * **Viechtach – Teisnach – Regem** ← **6195**

RBO Regionalbus Ostbayern GmbH,
Niederlassung Süd, Außenstelle Regem, Bahnhofplatz, 94209 Regem
☎ 09921 / 5936, Fax: 09921 / 7720, E-Mail: Regem@rbo.de, Internet: www.rbo.de
Gültig ab 01.11.2009

An Heiligabend und Silvester Verkehr wie Samstag

An Wochenfeiertagen kein Verkehr

Am Faschingsdienstag Verkehr wie Samstag

Fahrtnummer	Montag – Freitag								Samstag	
	6195 004	6195 008	6195 024	6195 006	6195 018	6195 010	6195 012	6195 016	6195 020	6195 022
Verkehrsbeschränkungen		S	F	S						
Anmerkungen					997	99	005			
Viechtach, Stadtplatz		6 20	6 25	6 35	7 55	12 50	15 47	17 20	9 00	13 55
Viechtach, Tankstelle Krahl		6 23	6 26	6 36	7 56	12 51	15 48	17 21	9 01	13 56
Viechtach, Schulzentrum						13 08	15 50			
Schlatzendorf, Bundesstraße		6 25	6 27		7 57	13 10	15 52	17 22	9 02	13 57
Eging, Abzw		6 26	6 28		8 00	13 12	15 54	17 24	9 04	13 59
Aymhof, Bundesstraße		6 27	6 30		8 02	13 14	15 55	17 27	9 06	14 01
Fernsdorf, Post		6 29	6 35		8 04	13 18	15 56	17 31	9 08	14 03
Frankennied, Abzw		6 31	6 36		8 05	13 19	15 57	17 32	9 09	14 04
Linden, Gh. Linden		6 32	6 38		8 05	13 20	15 58	17 33	9 10	14 05
Palersdorf, Ort			6 45	6 48		13 23	16 00	17 35	9 13	14 08
Furthof, Metzgerei Wirrer			6 46	6 50		13 25	16 02	17 37	9 13	14 10
Unterberg			6 47	6 51	8 06	13 25	16 03	17 38	9 16	14 11
Berging, Staatsstraße			6 48	6 53	8 07	13 26	16 04	17 39	9 17	14 12
Teisnach, Busbahnhof			6 50	6 57	8 10	13 28	16 05	17 40	9 18	14 13
Teisnach, Busbahnhof	5 50		6 52	7 00	8 18	13 29	16 06	17 42	9 20	14 15
Teisnach, Michl-Kaiser-Weg	5 51		6 53	7 01	8 19	13 30	16 07	17 44	9 21	14 16
Teisnach, Fa. Rohde u. Schwarz	5 52		6 54	7 02	8 20	13 31	16 08	17 45	9 22	14 17
Od bei Teisnach	5 53		6 55	7 03	8 21	13 32	16 09	17 46	9 23	14 18
Aschersdorf	5 54		6 56	7 04	8 22	13 33	16 10	17 47	9 24	14 19
Hofstatt	5 55		6 57	7 05	8 23	13 34	16 11	17 48	9 25	14 20
Kalkenried	5 58		7 00	7 06	8 24	13 37	16 12	17 49	9 26	14 21
Trendlmühle	5 59		7 02	7 07	8 25	13 38	16 13	17 50	9 27	14 22
Busmannsried	6 00		7 03	7 08	8 26	13 39	16 14	17 52	9 28	14 23
Arnetsried, BWH	6 03		7 05	7 10	8 28	13 42	16 15	17 54	9 30	14 25
Schl				7 15						
Aden, Abzw				7 16						
Zuckennied, Abzw		6 37								
Fratersdorf		6 39								
Arnetsried, B11/B85		6 40								
Triefennied, Bahnhof	6 12	6 46								
Triefennied, Ort	6 13	6 48								
March, Post	6 15	6 50	7 09		8 33	13 48	16 20		9 33	14 28
March, Abzw Berghäuser	6 16	6 52	7 11		8 34	13 49	16 21		9 35	14 30
March, Abzw	6 17	6 53	7 12		8 35	13 50	16 22	17 57	9 37	14 32
Obermitterdorf	6 18		7 13	7 19	8 37	13 52	16 23	17 59	9 38	14 33
Oleumbücke	6 21		7 16	7 21	8 39	13 54	16 25	18 02	9 39	14 34
Regem, Rüsselstraße	6 25				8 41		16 27	18 04	9 41	14 36
Regem, Stadtplatz							14 03			
Regem, Bahnhof/Busbahnhof	6 27	7 03	7 20	7 25	8 44	13 58	16 30	18 08	9 45	14 40

S nur an Schultagen
F in den Ferien und an schulfreien
Tagen

997 in Teisnach 8:15 Uhr Anschluß
nach Deggendorf

005 ab Krankenhaus 15.30 Uhr mit
Linie 6093

99 führt Haltestellen in anderer
Reihenfolge an

7021  **Viechtach – Böbrach**

↓7021

RBO Regionalbus Ostbayern GmbH,
Niederlassung Süd, Außenstelle Regensburg, Bahnhofplatz, 94209 Regensburg
☎ 09921 / 5986, Fax: 09921 / 7720, E-Mail: Regen@rbo.de, Internet: www.rbo.de
Gültig ab 15.05.2007

An Heiligabend und Silvester Verkehr wie Samstag

An Wochenfeiertagen kein Verkehr

Am Faschingsdienstag Verkehr wie Samstag

Fahrtnummer	Montag – Freitag										Samstag	
	7021 001	7021 003	7021 005	7021 009	7021 007	7025 032	7021 011	7021 013	7021 017	7021 019		
Verkehrsbeschränkungen	S	F	S	S	S	S	S	F	S			
Anmerkungen	99		99	009	99	99	99					
Viechtach, Krankenhaus										13 30		
Viechtach, Stadtplatz	6 15	7 40	11 50	13 10	13 10		13 45	15 35	7 40	13 10		
Viechtach, Tankstelle Krahn			11 52	13 12	13 12		13 46	15 37		13 12		
Viechtach, Schulzentrum			11 55	13 15	13 15		13 49	15 40				
Schlitzendorf, Bundesstraße	6 18	7 43			13 16		13 50	15 55	7 43			
Schlitzendorf, Eisen Schutb			11 58		13 17		14 02	16 07		13 20		
Schlitzendorf, Altenheim			11 59		13 18		13 51	15 56		13 21		
Schlitzendorf, Waldcafe			12 00		13 19		13 52	15 57		13 22		
Schlitzmühle, Abzw			12 01		13 20		13 53	15 59		13 23		
Ayrhof, Bundesstraße	6 21	7 46		13 22					7 46			
Stöckhof			12 02		13 25		13 54	15 59		13 24		
Pignel, Abzw			12 05		13 27		13 56	16 00		13 27		
Rannersdorf, Abzw			12 06		13 28		13 57	16 01		13 28		
Hamborg	6 22	7 47	12 10	13 23	13 32		13 59	16 04	7 47	13 32		
Irsh, Abzw	6 23	7 48	12 11	13 24	13 33		14 00	16 05	7 48	13 33		
Seigersdorf	6 24	7 49	12 12	13 25	13 34		14 01	16 06	7 49	13 34		
Hinlerberg, Abzw	6 25	7 50	12 13	13 26	13 35		14 02	16 07	7 50	13 35		
Altnußberg	6 26	7 51	12 14	13 27	13 36		14 03	16 08	7 51	13 36		
Gellershof, Kreisverkehr	6 27	7 52	12 16	13 29	13 38		14 05	16 10	7 52	13 38		
Kammersdorf, Gh, Gierl	6 28	7 53	12 17	13 30	13 39		14 06	16 11	7 53	13 39		
Kammersdorf, Genobank	6 29	7 54	12 18	13 31	13 40		14 07	16 12	7 54	13 40		
Teisnach, Busbahnhof	6 30	7 55	12 19	13 32	13 41		14 08	16 13	7 55	13 41		
Teisnach, Busbahnhof	6 30	7 55		13 37		13 41	14 08	16 15	7 55	13 43		
Gumpenried							13 47					
Pillitz							13 44					
Eisberg							13 42					
Gäulaudach	6 32	7 56		13 38			14 10	16 18	7 56	13 44		
Auerkiel, Abzw	6 33	8 01					14 15	16 23				
Böbrach, Rathaus	8 00			13 42			14 14	16 22				
Maisried, Abzw	7 58			13 40			14 12	16 20	7 58	13 46		

Fahrtnummer	Montag – Freitag										Samstag	
	7021 006	7021 002	7025 035	7021 004	7021 008	7021 010	7021 012	7021 014	7021 018	7021 020		
Verkehrsbeschränkungen	S	S	S	F	S	S	F	S				
Anmerkungen	009	99										
Maisried, Abzw	6 52			7 58		13 40	14 12		7 58	13 46		
Böbrach, Rathaus	6 55			8 00		13 42	14 14		8 00	13 49		
Auerkiel, Abzw	6 56			8 01		13 56	14 16	16 31	8 01	13 50		
Gäulaudach	6 58			8 02		13 57	14 17	16 32	8 02	13 52		
Teisnach, Busbahnhof	7 00			8 04		14 00	14 19	16 33	8 04	13 53		
Teisnach, Busbahnhof	7 01			8 04	12 20	14 06	14 20	16 38	8 04	13 58		
Kammersdorf, Genobank				8 05	12 21	14 07	14 21	16 39	8 05	13 59		
Kammersdorf, Gh, Gierl	7 00			8 06	12 22	14 08	14 22	16 40	8 06	14 00		
Kammersdorf, Kreuzung				6 59								
Eisberg				6 59								
Pillitz				6 57								
Gumpenried				6 55								
Gellershof, Kreisverkehr	7 02			8 07	12 24	14 09	14 23	16 41	8 07	14 01		
Altnußberg	7 04			8 08	12 26	14 10	14 24	16 43	8 08	14 02		
Hinlerberg, Abzw	7 07			8 09	12 27	14 11	14 25	16 44	8 09	14 03		
Seigersdorf	7 08			8 10	12 28	14 12	14 26	16 45	8 10	14 04		
Irsh, Abzw	7 09			8 11	12 29	14 13	14 27	16 46	8 11	14 05		
Hamborg	7 10			8 12	12 30	14 14	14 28	16 47	8 12	14 06		
Rannersdorf, Abzw				8 13	12 31	14 15	14 30	16 48	8 13	14 07		
Pignel, Abzw	7 18			8 14	12 32	14 16	14 31	16 49	8 14	14 08		
Stöckhof	7 20			8 15	12 34	14 17	14 33	16 51	8 15	14 09		
Schlitzmühle, Abzw	7 22			8 17	12 36	14 18	14 35	16 53	8 17	14 10		
Schlitzendorf, Waldcafe	7 26			8 18	12 37	14 19	14 36	16 54	8 18	14 11		
Schlitzendorf, Altenheim	7 27			8 19	12 38	14 20	14 37	16 55	8 19	14 12		
Schlitzendorf, Eisen Schutb	7 28			8 20	12 39	14 21	14 38	16 56	8 20	14 13		
Schlitzendorf, Bundesstraße	7 16											
Viechtach, Schulzentrum	7 17	7 30							16 58	8 22	14 14	
Viechtach, Tankstelle Krahn				8 22		14 23	14 40	17 01	8 25	14 14		
Viechtach, Stadtplatz												
Viechtach, Krankenhaus				12 45	14 26							

S nur an Schulfagen
F in den Ferien und an schulfreien
Tagen

99 fährt Haltestellen in anderer
Reihenfolge an

009 Bus fährt in Teisnach weiter als
Fahrt 7025 032

005 Fahrt beginnt als Fahrt 7025
035 in Gumpenried